

Prientaler Flusslandschaft

das „blaue Gold“ aus den Chiemgauer Alpen

Tourenkarte
1:35.000



Tourist Information Aschau i. Chiemgau

Kampenwandstraße 38 | 83229 Aschau i. Chiemgau
Telefon +49 (0) 8052 9049-0 | www.aschau.de | info@aschau.de

Tourist Information Frasdorf

Hauptstraße 32 | 83112 Frasdorf
Telefon +49 (0) 8052 1796-25 | www.frasdorf.de | info@frasdorf.de

Tourismusbüro Prien am Chiemsee

Alte Rathausstraße 11 | 83209 Prien am Chiemsee
Telefon +49 (0) 8051 6905-0 | www.tourismus.prien.de
info@tourismus.prien.de

Tourist Information Rimsting

Schulstraße 4 | 83253 Rimsting
Telefon +49 (0) 8051 6876-21 | www.rimsting.de
verkehrsamt@rimsting.de


Herausgeber: Prien Marketing GmbH (PriMa), Alte Rathausstr. 11, 83209 Prien am Chiemsee, www.tourismus.prien.de | Gestaltung: PriMa, Claus Linke/Chiemseeagenda in enger Kooperation mit den Tourist-Informationen Aschau i. Chiemgau, Frasdorf, Rimsting | Karte: Claus Linke, Gerhard Märkl (Kartenpiktogramme) | Fotos: Claus Linke, Herbert Reiter (H.Reiter), Johann Zimmermann (JZ) | Irrtum und Änderungen vorbehalten.
PriFluss-FB-631x300mm-2021_04_21

Prientaler Flusslandschaft

Entdecken Sie das wildromantische Priental

Begleiten Sie den längsten Wildbach Bayerns auf seinem abwechslungsreichen, abenteuerlichen Weg von der Quelle am österreichischen Spitzstein bis zur Mündung ins Bayerische Meer im Schafwaschener Winkel - vorbei an atemberaubenden Wasserfällen, engen Felschluchten und idyllischen Auen. Erleben Sie, wie die Prien - wie von Zauberhand geführt - aus ihrem Flussbett verschwindet und an anderer Stelle wieder auftaucht, wie sie mal wild schäumend sich ihren Weg durch hartes Felsgestein bahnt, dann wieder verträumt und vergnügt ganz ruhig vor sich hin plätschert - stets umrahmt von faszinierenden Ufern, im Schatten des Waldes oder umgeben von blühenden Wiesen.

Tauchen Sie ein ins erlebnisreiche Priental - es begleiten Sie die beiden Regenbogenforellen Toni und Vroni. An 41 Stationen lenken wir Ihren Blick auf die jeweilige Besonderheit des Standorts: Sie erfahren Wissenswertes zur geologischen Entstehungsgeschichte, Lebensweisheiten aus aller Welt sowie besinnliche Anmerkungen von Aschauer, Frasdorfer, Priener und Rimstinger Bürgern, festgehalten auf bunt gestalteten Holzstelen. An Station 15 erwartet Sie zudem Ihr ganz persönliches Glück: Finden Sie auf Ihrem Weg durchs Tal Ihren Lieblingsstein in der Prien - und übergeben Sie ihn dort - erfüllt mit all Ihren Wünschen dem Fluss des Lebens.



Mit der Broschüre mit interaktiven Aufgaben, Naturspielen und kollektiven Aktionen entdeckt die ganze Familie Landschaft und Tierwelt aus einem neuen Blickwinkel.




Die Broschüre zum Erlebniswanderweg erhalten Sie in den beteiligten Touristinformationen oder unter

www.prientaler-flusslandschaft.de

Stationen mit Infotafeln entlang des Weges
Positionen siehe auf der rückseitigen Karte

Aschau i. Chiemgau

Eingebettet im idyllischen Priental bietet der traditionsreiche Luftkurort Aschau im Chiemgau sagenhafte Ausblicke und malerische Wanderwege. Sowohl die „Sommerfrischler“, als auch die Winterurlauber fühlen sich im Bankerldorf seit über 130 Jahren wohl. Vergessen Sie den Alltag auf dem Entschleunigungsweg, erleben Sie eine mythische Führung im Schloss Hohenaschau oder genießen Sie den beeindruckenden Ausblick von Aschauer Wahrzeichen – der Kampenwand. Im Bankerldorf Aschau und im Bergsteigerdorf Sachrang finden Sie das bayerische Lebensgefühl. Vielleicht sehen wir uns schon bald bei uns, denn wie heißt es so schön: Aschau ist „A Schau“!



- 1 Quelllandschaft Südhang Spitzstein
- 2 „Restlandschaft“
- 3 Vom Gebirgsbach zum Flüsschen, am Ausgang des V-Tales der Prien unterhalb von Reichenau
- 4 Ein Tal ohne Talschluss
- 5 Geländeterrassen
- 6 Prien-Verickerung
- 7 Wasserfall
- 8 Prien-Entsickerung
- 9 Geologisches Fenster
- 10 Prien-Klamm
- 11 Hammerbachquelle
- 12 Spuren der Eisenindustrie
- 13 Sohlschwellen, „Schnittschutz“ gegen die Prien
- 14 Aufweitung der Prien
- 15 Glücksstation mit Steinen
- 16 Prien-Korsett
- 17 Von Wasserscheu keine Spur
- 18 Prien-Durchbruch
- 19 Hochwasser
- 20 Keine Angst vor nassen Füßen
- 21 Ganz ohne Grenzen

Frasdorf

... liegt inmitten unverbrauchter Natur, eingebettet in die sanften Hügel des Voralpenlandes, umrahmt von den Berggipfeln Hochries und Kampenwand. Ausgedehnte Wanderwege führen ins Hochriesgebiet mit seinen Almen und Berghütten. Radfahrer finden eigene Radwege, die Touren in alle Richtungen ermöglichen und Mountainbiker schwärmen von den zahlreichen Forst- und Almwegen. Ohne Steigungen lässt sich das wildromantische Priental erkunden. Dieser Weg bringt einem die Besonderheiten des Gebirgsflusses Prien mit Sandbänken und Biotopen näher.



- 22 Wildbach trifft Wildbach
- 23 Mühlen und Sägewerke von Wasser getrieben
- 24 Brücke mit wilder Vergangenheit
- 25 Im Schatten der Burg

Prien am Chiemsee

Prien am Chiemsee, Namensvetter und größter Ort am Chiemsee, ist nicht nur Ausgangspunkt für die Schifffahrt zu den Chiemsee-Inseln und für viele Wander- und Radrouten rund um den Chiemsee und den Chiemgau, sondern hält selbst auch zahlreiche Freizeitmöglichkeiten für Sie bereit: Vom Kletterwald mit der ganzen Familie über Wasserspaß im PRIENAVERA Erlebnisbad bis hin zum Kulturerlebnis im Heimatmuseum, in der Galerie oder bei verschiedenen Themenführungen, ist alles geboten. Zudem locken zahlreiche Veranstaltungen und gute Shoppingmöglichkeiten die Besucher nach Prien. Als Luft- und Kneippkurort lassen Ruhesuchende in der Seegemeinde die Seele baumeln und finden weit ab vom Alltagsstress Erholung und Entspannung.



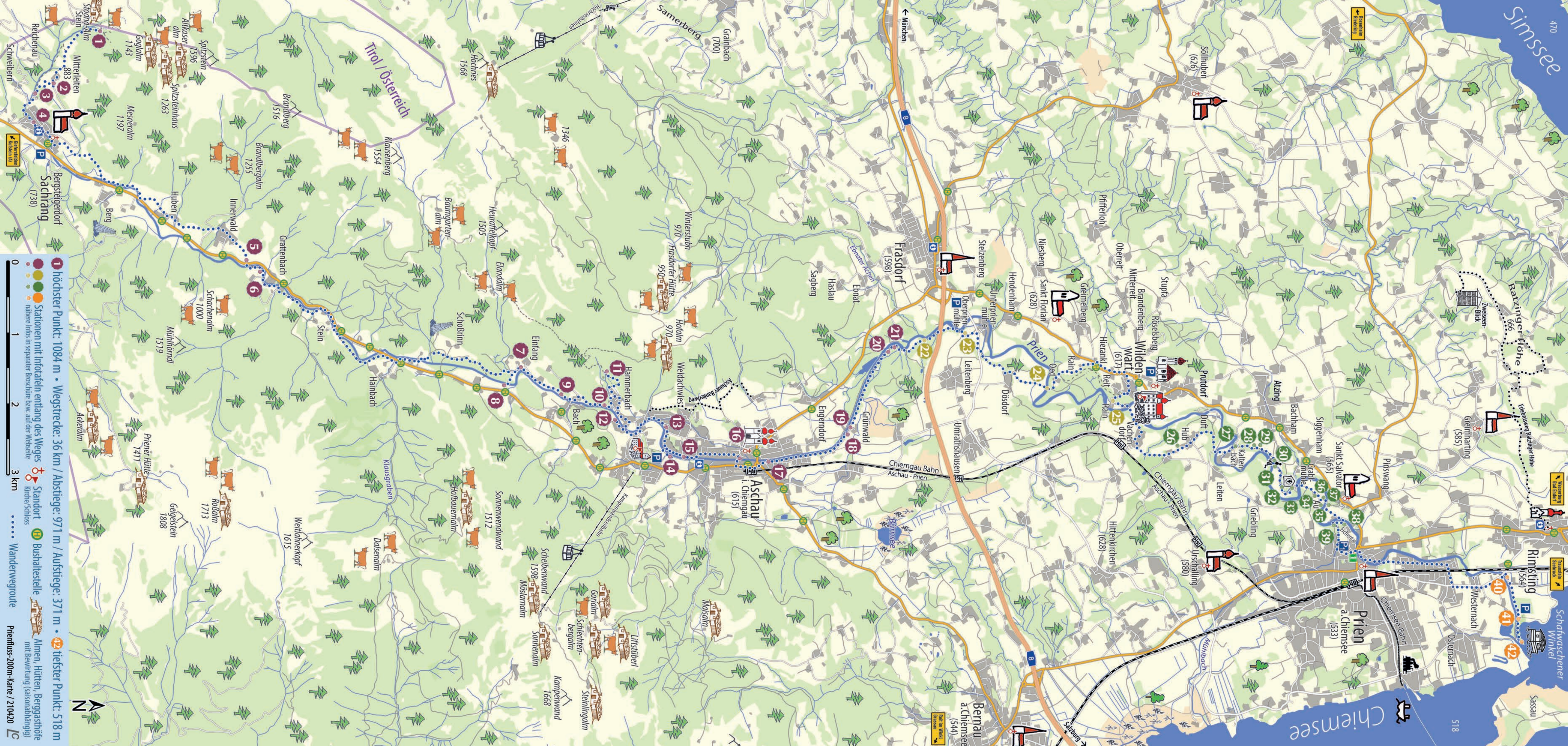
- 26 Unser Wald verliert nichts – toter Baum als Lebensraum
- 27 Eiszeit trifft Tropen
- 28 Das Ur-Priental
- 29 Wenn die Bäume Anzug tragen
- 30 Früher war ich größer
- 31 Aderlass für die Prien
- 32 Die Vegetarier mit Rindendiat
- 33 Kommunales E-Werk Prien-Siggenham
- 34 Gefälle = Energie
- 35 Aumühle
- 36 Zeichen der ganz normalen Naturgewalt
- 37 Karussell in der Steilwand
- 38 Schnell, schneller, am schnellsten!
- 39 Die Wiederbelebung eines toten Flussarms

Rimsting

Das Gemeindegebiet erstreckt sich terrassenförmig vom Westufer des Chiemsees mit der Prienmündung und einem großen Natur-Strandbad an der Schafwaschener Bucht bis zur höchsten Erhebung, der „Ratzinger Höhe“ mit 694 m. Ein Gehirnjogging-Weg, ein Steinlehrpfad, ein Obst- und Kulturweg und ein Erlebnisweg mit einem Aussichtsturm, sowie ausgedehnte Rad- und Wanderwege erschließen die Landschaft mit ihren Schönheiten. Viele Brauchtumsveranstaltungen und das große Seefest mit Brillantfeuerwerk sind ein kleiner Hinweis zum vielfältigen Angebot für die Rimstinger Gäste.



- 40 Hochwasser der Prien
- 41 Mündung der Prien kanalisiert
- 42 Tonnenweise Schwebstoffe



- **1** höchster Punkt: 1084 m • Wegstrecke: 36 km / Abstiege: 971 m / Aufstiege: 371 m • **42** tiefster Punkt: 518 m
- ● ● ● Stationen mit Infotafeln entlang des Weges
- ● ● ● nähere Infos in separater Broschüre bzw. auf der Webseite
- ♀ Standort Kirchen/Schloss
- P Bushaltestelle
- P P P P Almen, Hütten, Bergasthote mit Bewirtung (saisonabhängig)
- Wanderwegroute
- Prienfluss-200m-Karte / 210420

