



22





❖ Standort: **00x**

WGS84: 47.xxx / 12.xxx



❖ Standort: **00x**

WGS84: 47.xxx / 12.xxx



23









❖ Standort: 00x

WGS84: 47.xxx / 12.xxx



❖ Standort: 00x

WGS84: 47.xxx / 12.xxx



❖ Standort: 00x

WGS84: 47.xxx / 12.xxx



❖ Standort: 00x

WGS84: 47.xxx / 12.xxx







❖ Standort: 00x

WGS84: 47.xxx / 12.xxx



❖ Standort: 00x

WGS84: 47.xxx / 12.xxx





❖ Standort: 00x

WGS84: 47.xxx / 12.xxx



❖ Standort: 00x

WGS84: 47.xxx / 12.xxx



❖ Standort: 00x

WGS84: 47.xxx / 12.xxx



❖ Standort: 00x

WGS84: 47.xxx / 12.xxx





❖ Standort: 00x

WGS84: 47.xxx / 12.xxx



❖ Standort: 00x

WGS84: 47.xxx / 12.xxx



❖ Standort: 00x

WGS84: 47.xxx / 12.xxx



❖ Standort: 00x

WGS84: 47.xxx / 12.xxx



❖ Standort: 00x

WGS84: 47.xxx / 12.xxx



❖ Standort: 00x

WGS84: 47.xxx / 12.xxx



❖ Standort: **00x**

WGS84: 47.xxx / 12.xxx



❖ Standort: **00x**

WGS84: 47.xxx / 12.xxx



❖ Standort: 00x

WGS84: 47.xxx / 12.xxx

25



❖ Standort: 00x

WGS84: 47.xxx / 12.xxx






Prien
am Chiemsee



❖ Standort: 00x

WGS84: 47.xxx / 12.xxx



❖ Standort: 00x

WGS84: 47.xxx / 12.xxx



❖ Standort: 00x

WGS84: 47.xxx / 12.xxx



❖ Standort: 00x

WGS84: 47.xxx / 12.xxx



❖ Standort: 00x

WGS84: 47.xxx / 12.xxx



❖ Standort: 00x

WGS84: 47.xxx / 12.xxx



❖ Standort: 00x

WGS84: 47.xxx / 12.xxx



❖ Standort: 00x

WGS84: 47.xxx / 12.xxx



❖ Standort: **00x**

WGS84: 47.xxx / 12.xxx



❖ Standort: **00x**

WGS84: 47.xxx / 12.xxx



❖ Standort: 00x

WGS84: 47.xxx / 12.xxx



❖ Standort: 00x

WGS84: 47.xxx / 12.xxx



❖ Standort: **00x**

WGS84: 47.xxx / 12.xxx



❖ Standort: **00x**

WGS84: 47.xxx / 12.xxx



❖ Standort: 00x

WGS84: 47.xxx / 12.xxx



❖ Standort: 00x

WGS84: 47.xxx / 12.xxx



❖ Standort: 00x

WGS84: 47.xxx / 12.xxx



❖ Standort: 00x

WGS84: 47.xxx / 12.xxx



❖ Standort: 00x

WGS84: 47.xxx / 12.xxx

29



❖ Standort: 00x

WGS84: 47.xxx / 12.xxx



30







❖ Standort: 00x

WGS84: 47.xxx / 12.xxx



❖ Standort: 00x

WGS84: 47.xxx / 12.xxx



❖ Standort: 00x

WGS84: 47.xxx / 12.xxx



❖ Standort: 00x

WGS84: 47.xxx / 12.xxx





❖ Standort: 00x

WGS84: 47.xxx / 12.xxx

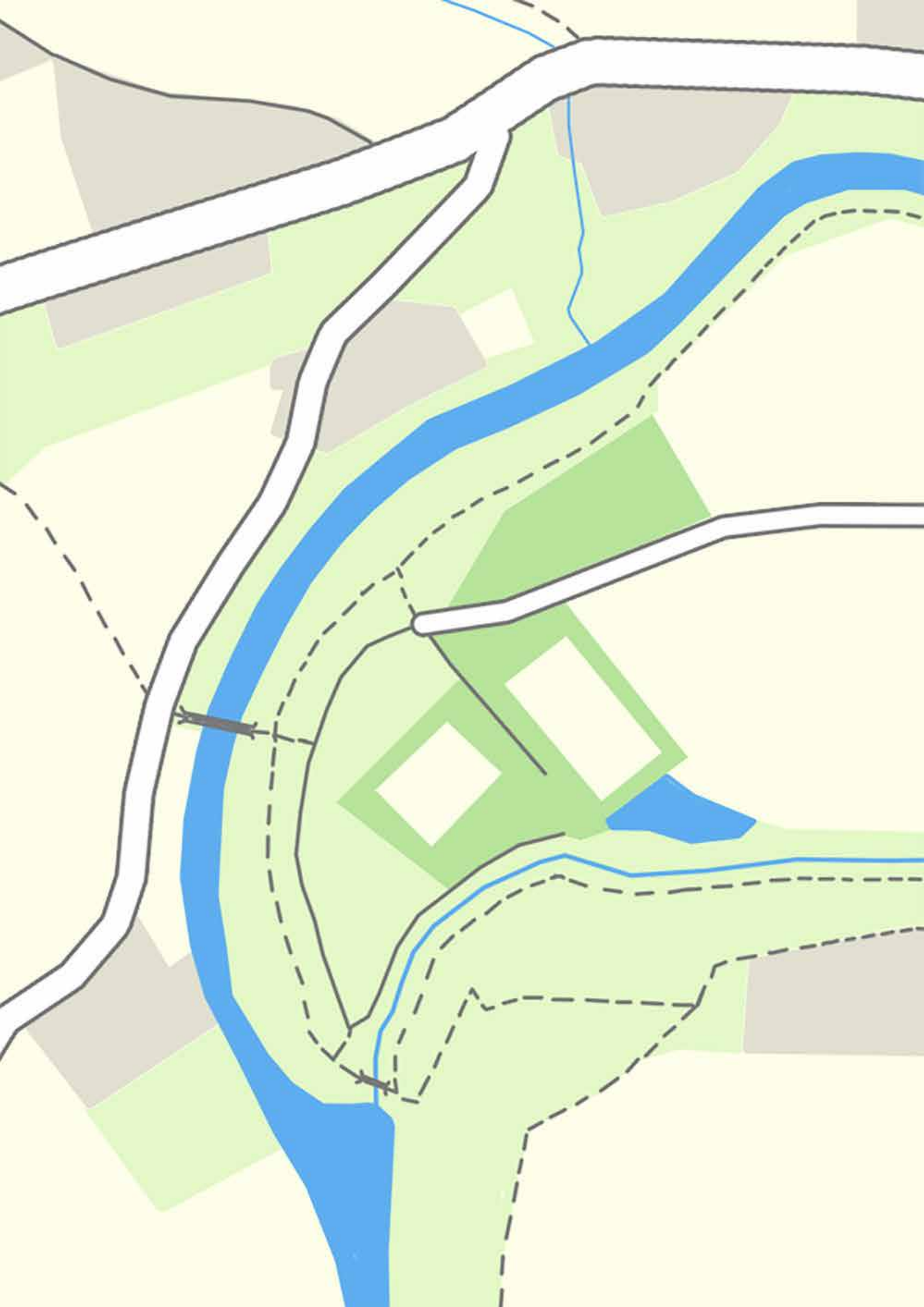


❖ Standort: 00x

WGS84: 47.xxx / 12.xxx

















❖ Standort: **00x**

WGS84: 47.xxx / 12.xxx



❖ Standort: **00x**

WGS84: 47.xxx / 12.xxx



❖ Standort: 00x

WGS84: 47.xxx / 12.xxx



❖ Standort: 00x

WGS84: 47.xxx / 12.xxx



❖ Standort: 00x

WGS84: 47.xxx / 12.xxx



❖ Standort: 00x

WGS84: 47.xxx / 12.xxx



❖ Standort: 00x

WGS84: 47.xxx / 12.xxx



❖ Standort: 00x

WGS84: 47.xxx / 12.xxx



❖ Standort: **00x**

WGS84: 47.xxx / 12.xxx



❖ Standort: **00x**

WGS84: 47.xxx / 12.xxx





❖ Standort: 00x

WGS84: 47.xxx / 12.xxx



❖ Standort: 00x

WGS84: 47.xxx / 12.xxx



❖ Standort: 00x

WGS84: 47.xxx / 12.xxx



❖ Standort: 00x

WGS84: 47.xxx / 12.xxx




❖ Standort: 00x

WGS84: 47.xxx / 12.xxx



❖ Standort: 00x

WGS84: 47.xxx / 12.xxx



❖ Standort: 00x

WGS84: 47.xxx / 12.xxx



❖ Standort: 00x

WGS84: 47.xxx / 12.xxx



❖ Standort: 00x

WGS84: 47.xxx / 12.xxx



❖ Standort: 00x

WGS84: 47.xxx / 12.xxx



❖ Standort: 00x

WGS84: 47.xxx / 12.xxx



❖ Standort: 00x

WGS84: 47.xxx / 12.xxx



❖ Standort: 00x

WGS84: 47.xxx / 12.xxx



❖ Standort: 00x

WGS84: 47.xxx / 12.xxx



❖ Standort: 00x

WGS84: 47.xxx / 12.xxx



❖ Standort: 00x

WGS84: 47.xxx / 12.xxx



❖ Standort: 00x

WGS84: 47.xxx / 12.xxx



❖ Standort: 00x

WGS84: 47.xxx / 12.xxx



❖ Standort: 00x

WGS84: 47.xxx / 12.xxx



❖ Standort: 00x

WGS84: 47.xxx / 12.xxx



❖ Standort: 00x

WGS84: 47.xxx / 12.xxx



❖ Standort: 00x

WGS84: 47.xxx / 12.xxx



❖ Standort: 00x


WGS84: 47.xxx / 12.xxx



❖ Standort: 00x

WGS84: 47.xxx / 12.xxx









❖ Standort: 00x

WGS84: 47.xxx / 12.xxx



❖ Standort: 00x

WGS84: 47.xxx / 12.xxx








❖ Standort: 00x


WGS84: 47.xxx / 12.xxx



❖ Standort: 00x

WGS84: 47.xxx / 12.xxx





❖ Standort: 00x

WGS84: 47.xxx / 12.xxx



❖ Standort: 00x

WGS84: 47.xxx / 12.xxx



❖ Standort: 00x

WGS84: 47.xxx / 12.xxx



❖ Standort: 00x

WGS84: 47.xxx / 12.xxx





❖ Standort: 00x

WGS84: 47.xxx / 12.xxx



❖ Standort: 00x

WGS84: 47.xxx / 12.xxx




❖ Standort: 00x

WGS84: 47.xxx / 12.xxx



❖ Standort: 00x

WGS84: 47.xxx / 12.xxx



❖ Standort: **00x**

WGS84: 47.xxx / 12.xxx



❖ Standort: **00x**

WGS84: 47.xxx / 12.xxx



❖ Standort: 00x

WGS84: 47.xxx / 12.xxx



❖ Standort: 00x

WGS84: 47.xxx / 12.xxx



❖ Standort: **00x**

WGS84: 47.xxx / 12.xxx



❖ Standort: **00x**

WGS84: 47.xxx / 12.xxx



❖ Standort: **00x**

WGS84: 47.xxx / 12.xxx



❖ Standort: **00x**

WGS84: 47.xxx / 12.xxx



❖ Standort: 00x

WGS84: 47.xxx / 12.xxx



❖ Standort: 00x

WGS84: 47.xxx / 12.xxx



❖ Standort: 00x

WGS84: 47.xxx / 12.xxx



❖ Standort: 00x

WGS84: 47.xxx / 12.xxx





WGS84: das World Geodetic System von 1984 ist ein geodätisches Referenzsystem als einheitliche Grundlage für Positionsangaben auf der Erde, wird von vielen GPS-Geräten genutzt.

Die auf diesen Seiten angegebenen Daten wurden mit dem Umrechner auf der Webseite www.deine-berge.de ermittelt.

Geografische Koordinaten: (WGS84)

Die geografischen Koordinaten beschreiben einen Punkt anhand seines Winkel-Abstands vom Äquator. Auf dieser Seite wird die Breite in Dezimalgrad von -90° bis $+90^\circ$ angegeben, möglich wäre auch die Angabe von 90° Süd bis 90° Nord.

Die Länge geben wir entsprechend in -180° bis $+180^\circ$ Ost an, statt von 180° West bis 180° Ost.