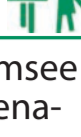




Chiemsee Rundweg

Der Rundweg ist ein kombinierter Weg für Fußgänger und Genussradler. Er erfordert gegenseitige Rücksichtnahme! Länge: 58 km



Fußgänger Promenade

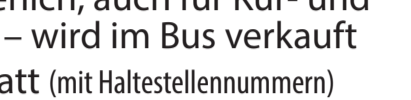
Im Bereich des Chiemsee Rund- und Chiemsee Radweges sind zusätzlich Erholungspromenaden vornehmlich für Fußgänger ausgewiesen.



Blick über die Schafwaschener Bucht und die drei Chiemseeinseln

Chiemseeringlinie

Fahrrad-Mitnahme



- fährt täglich von Pfingsten bis Anfang Oktober
- Fahrscheinsortiment nach RVO-Tarif
- mit Kurkarte der Ringbusgemeinden kostenlos
- Fahrradkarte erforderlich, auch für Kur- und Gästekarteneinhaber – wird im Bus verkauft
- jährlich neues Falblatt (mit Haltestellennummern)

www.chiemseeringlinie.de

DB RVO

Fahrrad-Mitnahme



In den Bussen der Prientalinie (RVO 9502, Felden/Bernau - Sachrang) und der Achentallinie (RVO 9505, Prien - Reit im Winkl bzw. RVO 9509, Traunstein - Reit im Winkl) ist begrenzte Fahrradmitnahme – nach vorheriger telefonischer Anmeldung – möglich.

www.rvo-bus.de

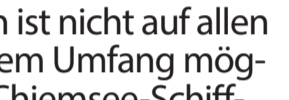
Bayerische Regiobahn & DB

Fahrrad-Mitnahme



Bahnhöfe in **Übersee, Bernau, Prien** und **Bad Endorf**. Für den Fahrradtransport ist ein Radfahrchein zu lösen; ein Anspruch auf Mitnahme besteht nicht.

Chiemsee Schifffahrt



Aktuelle Fahrpläne & weitere Informationen:

www.chiemsee-schifffahrt.de

- Die Mitnahme von Fahrrädern ist nicht auf allen Schiffen und nur im begrenztem Umfang möglich. Deshalb übernimmt die Chiemsee-Schifffahrt **keine Gewähr für die Fahrradbeförderung**.
- Das Radfahren ist auf den Inseln nicht gestattet.

Chiemsee AlpenAPP

Ihr Urlaubsbegleiter für unterwegs

... und Sie haben das Wichtigste rund um die Region Chiemsee-Alpenland dabei - die Touren sind

offline abrufbar!

Weitere Informationen zur kostenlosen App:

www.chiemsee.alpenland.de/app



Karten, Broschüren & Falblätter



Unterlagen erhalten Sie bei den Tourist-Informationen am See oder bei den Tourismusverbänden mit Sitz in Bernau-Felden und Traunstein.

Viele Unterlagen erhalten Sie auch bei Ihrem Gastgeber – insbesondere die hier aufgeführten Falblätter und Karten.

Ein Großteil der Falblätter wird jährlich mit den aktuellen Angaben für Sie neu aufgelegt.

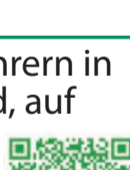


Vogelbeobachtungen am Chiemsee

Die ChiemseeVogelführerInnen beobachten mit Ihnen einige der über 300 bisher gesichteten Vogelarten. Die Teilnahme ist kostenlos.

Weitere Informationen im Falblatt oder unter:

www.naturerlebnis-chiemsee.de



Der Natur auf der Spur geführte Erlebnistouren

Führungen mit den Chiemsee-Naturführern in die heimische Natur: zu Wasser, zu Land, auf dem Boot, bei Tag und bei Nacht.

Weitere Informationen im Falblatt oder unter:

www.dernaturaufderspur.de




Ausflugsziele-karte Chiemsee - Bayerische Alpen

Die kostenlose Ausflugsziele-karte der beiden Tourismusverbände Chiemsee-Alpenland und Chiemgau enthält mehr als 80 Ausflugsziele rund um das Bayerische Meer und die Bayerischen Alpen.



Broschürenreihe

„Natur.Erlebnis.Chiemsee“



In der Broschürenreihe finden Sie Wandervorschläge und umfangreiche Zusatzinformationen rund um den Chiemsee und im Chiemgau.

Einen Teil der Hefte erhalten Sie bei Ihrem Gastgeber bzw. bei den Tourist-Informationen am See. Die meisten Hefte stehen zum Download kostenlos zur Verfügung.



www.chiemseeagenda.de/broschuerenreihe



Fotogeschichten Fotoalbum Natur.Erlebnis.Chiemsee

www.fotoalbum.naturerlebnis-chiemsee.de



www.chiemseeagenda.de
www.naturerlebnis-chiemsee.de

Abwasser- und Umweltverband Chiemsee (AUV)

Träger der Chiemseeagenda
Stiedering 1, 83253 Rimsting,
Tel. 08051 6901 10, info@auv-chiemsee.de

Kartengrundlage: Kartografischer Verlag Huber **Kartenergänzungen:** Chiemseeagenda **Basisdaten in Seitenleisten:** Chiemseeagenda; Chiemsee-Alpenland Tourismus **ortsspezifische Angaben in den Seitenleisten:** Tourist-Information der jeweiligen Gemeinde **Fotos:** aus dem Bestand der Tourist-Informationen, des AUV, (fh) Hans Fritz

Stand: 03.2023 / Claus Linke, Chiemseeagenda Irrtum und Änderungen vorbehalten. Für etwaige unrichtige Angaben und Daten wird nicht gehaftet.
CRW-Infoplane-Seitenstreifen-ALLE_GEMEINDEN-110x937mm-2023_03_20-BR/CL



Chiemsee Radweg

Der Chiemsee Radweg steht allen Radfahrern, auch sportlichen Radlern und e-Bikern zur Verfügung und weist wunderbare Panoramaabschnitte auf.

Länge: 59 km



Rad-Servicestation und E-Rad Tankstelle am Römermuseum in Seebuck

Rad-Servicestationen/ öffentlicher E-Radtankstelle



- Seebuck an der Taverna am Gebäude des Römermuseums
- Übersee-Feldwies beim „Lake O` Mio Café & Bar“ im Chiemseepark
- Bernau-Felden am Wohnmobilhafen
- Prien/Stock im Hafengelände
- Rimsting am Kiosk in der Strandanlage
- Grabenstätt an der Tourist-Info - Rückseite
- Grabenstätt Rothgraben Abzweig Dorotheenstraße Notfall-Servicestation ohne E-Ladestation
- Übersee am Bahnhof Rad-Servicestation ohne E-Ladestation

Rund ums Rad



Aktuelle Fahrradverleihe, Werkstätten und weitere Lademöglichkeiten finden Sie auf:

www.seeon-seebuck.de/radfahren

Aussichtspunkt



- Fußgängerpromenade am Seeufer Traunsteiner Straße, östlich der Alzbrücke

Naturbeobachtungsstation



- Beobachtungsturm im Kurpark an der Römerstraße ganzjährig geführte Vogelbeobachtungen (kostenlos)

Rastplatz mit Picknickmöglichkeit



- Ausgrabung Nr. 10: römische Fußbodenheizung, Römerstraße, Tisch mit Bänken
- Hafen Seebuck, südlicher Uferbereich nur Bänke
- Keltengehöft in Stöffling Tisch mit zwei Bänken



Heinrich Kirchner Plastiken „Bild des Hoffens“ am Kloster Seon (6 km entfernt)

Heinrich Kirchner Galerie



Da stehen sie, die Figuren von Prof. Heinrich Kirchner mitten in der Landschaft - recken die Arme in die Höhe als wollten sie uns mitteilen - seht und genießt! In unmittelbarer Nähe zum Römermuseum Seebuck werden die Werke des Künstlers Heinrich Kirchner präsentiert.

Römermuseum Bedaium



Geschichte entdecken ...

Die im Laufe der Jahrzehnte in Seebuck und Umgebung ausgegrabenen historischen Funde sind heute im Römermuseum „Bedaium“ ausgestellt.

Archäologischer Rundweg & Heinrich Kirchner Skulpturenweg



Entdecken Sie auf ca. 27 km bzw. 20 km über verschiedene Stationen die Region um Seon-Seebruck-Truchtlaching. Besonderes Highlight auf dem Archäologischen Rundweg ist das rekonstruierte Keltengehöft in Stöffling. Gratis Audioguid fürs Handy.



Eingangstor zum Keltengehöft in Stöffling

Erlebnisse & Veranstaltungen

Seon-Seebruck-Truchtlaching



Von Frühling bis Herbst dürfen Sie sich auf wöchentliche Veranstaltungen in Seon-Seebruck-Truchtlaching freuen. Sammeln Sie Ihre individuellen Glücksmomente z.B. bei unseren beliebten Alzflößfahrten.

www.seeon-seebuck.de

Rettungstreffpunkte



Rettungstreffpunkte sind eindeutig mit einer Positionsnummer festgelegte Treffpunkte für die Rettungsdienste und die Kontaktperson am Unfallort. Die Rettungstreffpunkte sind mit wenigen Ausnahmen so angelegt, dass sie möglichst ganzjährig bei jeder Witterung mit Rettungsfahrzeugen erreicht werden können.

www.chiemseeagenda.de/rettungstreffpunkte



BÜRGERBUS CHIEMSEE

Amerang - Prien - Amerang RVO 9480
Die Kapazität ist auf 8 Sitze begrenzt!

www.buergerbus-chiemsee.de



Seebuck am Chiemsee – ein Quartier für Segler

Rathaus

Seon-Seebruck



Römerstraße 10, 83358 Seebuck
Tel. 08667 8885 0

www.seeon-seebuck.de

Tourist Information

Seon-Seebruck-Truchtlaching



Römerstraße 10, 83358 Seebuck
Tel. 08667 7139

www.seeon-seebuck.de

Chiemgau Tourismus




Tourismusverband für den Landkreis Traunstein
Stadtplatz 32, 83278 Traunstein
Tel. 0861 9095900

www.chiemsee-chiemgau.info

Chiemsee-Alpenland

Tourismus



Tourismusverband für die Stadt und den Landkreis Rosenheim
Buchungs- und Informationscenter
Felden 10, 83233 Bernau am Chiemsee
Tel. 08051 965550

www.chiemsee-alpenland.de

Fotos: (cl) Claus Linke; (gs) Günter Standl; (mz) Mathias Ziereis;

TI Seon-Seebruck

rechter Seitenstreifen: 1 - Seebuck 2023_03_15 CL/BR



Chiemsee Radweg

Der Chiemsee Radweg steht allen Radfahrern, auch sportlichen Radlern und e-Bikern zur Verfügung und weist wunderbare Panoramaabschnitte auf. Länge: 59 km



Panoramaabschnitt oberhalb von Oberhochstätt am Chiemsee Radweg

Rad-Servicestationen/ öffentlicher E-Radtankstelle



- Seebruck an der Taverna am Gebäude des Römermuseums
- Übersee-Feldwies beim „Lake O` Mio Café & Bar“ im Chiemseepark
- Bernau-Felden am Wohnmobilhafen
- Prien/Stock im Hafengelände
- Rimsting am Kiosk in der Strandanlage
- Grabenstätt an der Tourist-Info - Rückseite
- Grabenstätt Rothgraben Abzweig Dorotheenstraße Notfall-Servicestation ohne E-Ladestation
- Übersee am Bahnhof Rad-Servicestation ohne E-Ladestation

Rund ums Rad



Aktuelle Fahrradverleihe, Werkstätten, Schlauchautomaten und weitere Lademöglichkeiten finden Sie auf:

www.chiemsee-alpenland.de/radfahren

Aussichtspunkt



- Aussichtspunkt „Hoch über'm See“ in Stöttham
- Naturbeobachtungsplattform Chieming Chiemseering, in der Nähe der Klinik Alpenhof, Aussichtsplattform mit Spektiv, barrierefrei
- Aussichtspunkt Oberhochstätt kurz nach Oberhochstätt in nördlicher Richtung



Aussichtspunkt „Hoch über'm See“ in Stöttham mit erhöhtem Blick

Naturbeobachtungsstation



- Naturbeobachtungsplattform Chieming Chiemseering, in der Nähe der Klinik Alpenhof
- Aussichtsplattform mit Spektiv, barrierefrei
- geführte Vogelbeobachtungen (kostenlos)



Sonnenuntergang an der Naturbeobachtungsplattform Chieming

Rastplatz mit Picknickmöglichkeit



- am Obst- und Bienenlehrpfad Markstatt (Zugang vom Parkplatz am Dampfersteg)
- am Badestrand Arlaching, mit Grillmöglichkeit bei der Strassenunterführung zum Campingplatz
- an der Römerstation in Stöttham direkt am Chiemseeradweg



Obst- und Bienenlehrpfad mit Picknickmöglichkeit

Historischer Dorfspaziergang



... startet am Heimathaus, wo man sich ein Bild über die frühe Siedlungsgeschichte Chiemings machen kann. Ab Mitte Juni bis September jeden Donnerstag um 10.00 Uhr. Anmeldung in der Touristinfo Chieming.

www.chieming.de/historischer-dorfspaziergang



Biergarten „Beim Wegmacher“

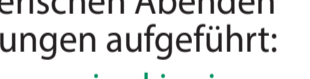
Veranstaltungen Chieming



Viele kleine, feine und auch große, berauschende Veranstaltungen erwarten Sie am Chiemsee-Ostufer. Von Kinderprogrammen über Standkonzerte bis hin zu Bayerischen Abenden finden Sie hier alle Veranstaltungen aufgeführt:

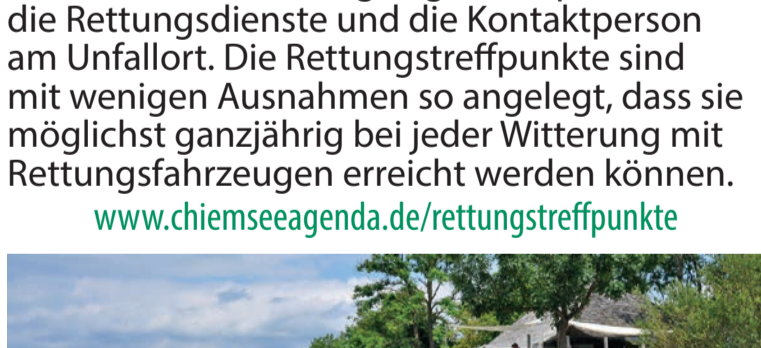
www.chieming.de/veranstaltungen-in-chieming

Rettungstreffpunkte



Rettungstreffpunkte sind eindeutig mit einer Positionsnummer festgelegte Treffpunkte für die Rettungsdienste und die Kontaktperson am Unfallort. Die Rettungstreffpunkte sind mit wenigen Ausnahmen so angelegt, dass sie möglichst ganzjährig bei jeder Witterung mit Rettungsfahrzeugen erreicht werden können.

www.chiemseeagenda.de/rettungstreffpunkte



Strandabschnitt am Café Sonnendeck

Rathaus Gemeinde Chieming



Hauptstraße 20, 83339 Chieming

Tel. 08664 9886 0

www.chieming.de

Tourist Information Chieming



Hauptstr. 20 b, 83339 Chieming

Tel. 08664 988647

www.chieming.de

Chiemgau Tourismus



Tourismusverband für den Landkreis Traunstein

Stadtplatz 32, 83278 Traunstein

Tel. 0861 9095900

www.chiemsee-chiemgau.info

Chiemsee-Alpenland Tourismus



Tourismusverband für die Stadt und den Landkreis Rosenheim

Buchungs- und Informationscenter

Felden 10, 83233 Bernau am Chiemsee

Tel. 08051 965550

www.chiemsee-alpenland.de

Fotos: (cl) Claus Linke; (sn) Sepp Niederbuchner; (TI_CH) TI Chieming;

Chiemgau Tourismus (CT)



Chiemsee Radweg

Der Chiemsee Radweg steht allen Radfahrern, auch sportlichen Radlern und e-Bikern zur Verfügung und weist wunderbare Panoramaabschnitte auf.

Länge: 59 km



Rad-Service und E-Radtankstelle am Parker Café & Bar im Chiemseepark Feldwies

Rad-Servicestationen/ öffentlicher E-Radtankstelle



- Seebruck an der Taverna am Gebäude des Römermuseums
- Übersee-Feldwies beim „Lake O` Mio Café & Bar“ im Chiemseepark
- Bernau-Felden am Wohnmobilhafen
- Prien/Stock im Hafengelände
- Rimsting am Kiosk in der Strandanlage
- Grabenstätt an der Tourist-Info - Rückseite
- Grabenstätt Rothgraben Abzweig Dorotheenstraße Notfall-Servicestation ohne E-Ladestation
- Übersee am Bahnhof Rad-Servicestation ohne E-Ladestation

Rund ums Rad



Aktuelle Fahrradverleihe, Werkstätten, Schlauchautomaten und weitere Lademöglichkeiten finden Sie auf:

www.chiemsee-alpenland.de/radfahren



Strandbad am Tüttensee

Rastplatz mit Picknickmöglichkeit



- Am Marktplatz Grabenstätt neben der Infovitrine
- An der Bushaltestelle Hirschauer Bucht
- An der Touristinfo Grabenstätt

Naturbeobachtungsstation



- Beobachtungsturm Hirschauer Bucht in der Nähe vom Wirtshaus „Hirschauer Bucht“ ganzjährig geführte Vogelbeobachtungen (kostenlos)
- Beobachtungsturm Hagenau in der Nähe vom Restaurant „Chiemseefischer“

Römermuseum

in der Tourist-Information Grabenstätt

Römische Originalfunde aus der näheren Umgebung z.B. ein Granit-Mühlstein, Mosaikböden der „villa rustica“ in Erlstätt und vieles mehr. Mitmachstation für Kinder.

www.grabenstaett.de



Römermuseum in der Schloßökonomie Grabenstätt

Museum zum Chiemgau Impact in der Tourist-Information Grabenstätt

Forschungsergebnisse des Chiemgau Impact Research Teams zur Theorie der Entstehung des Tüttensees durch einen gewaltigen Meteoriteneinschlag vor ca. 2.500 Jahren.

www.chiemgau-impakt.de

Veranstaltungen in Grabenstätt



Ob klassisch oder volkstümlich, Konzerte oder Ausstellungen, Warenmärkte, Bauernmärkte, Theater, Kinderferienprogramm, oder sportlich mit Tennisspielen, Wandern, Luftgewehrschießen und Kegeln – in Grabenstätt ist für Alt und Jung ein abwechslungsreiches Programm geboten.

www.grabenstaett.de



Blick vom Turm Hagenau auf die Kampenwand und den Turm Hirschauer Bucht

Rettungstreffpunkte



Rettungstreffpunkte sind eindeutig mit einer Positionsnummer festgelegte Treffpunkte für die Rettungsdienste und die Kontaktperson am Unfallort. Die Rettungstreffpunkte sind mit wenigen Ausnahmen so angelegt, dass sie möglichst ganzjährig bei jeder Witterung mit Rettungsfahrzeugen erreicht werden können.

www.chiemseeagenda.de/rettungstreffpunkte



Rathaus im Schloss Grabenstätt

Rathaus Gemeinde Grabenstätt



Schloss-Straße 15, 83355 Grabenstätt

Tel. 08661 9887 0

www.grabenstaett.de



Tourist Info in der Schlossökonomie

Tourist Information Grabenstätt



Schloßstr. 17, 83355 Grabenstätt

Tel. 08661 988731

www.grabenstaett.de

Chiemgau Tourismus



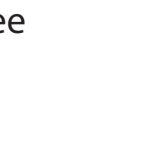
Tourismusverband für den Landkreis Traunstein

Stadtplatz 32, 83278 Traunstein

Tel. 0861 9095900

www.chiemsee-chiemgau.info

Chiemsee-Alpenland Tourismus



Tourismusverband für die Stadt und den Landkreis Rosenheim

Buchungs- und Informationscenter

Felden 10, 83233 Bernau am Chiemsee

Tel. 08051 965550

www.chiemsee-alpenland.de

Fotos: (cl) Claus Linke; (jz) Johann Zimmermann; (jg) Juliane Grünbauer

rechter Seitenstreifen: 3 - Grabenstätt 2023_03_15 CL/BR



Chiemsee Radweg

Der Chiemsee Radweg steht allen Radfahrern, auch sportlichen Radlern und e-Bikern zur Verfügung und weist wunderbare Panoramaabschnitte auf. Länge: 59 km

Rad-Servicestationen/ öffentlicher E-Radtankstelle



- Seebruck an der Taverna am Gebäude des Römermuseums
- Übersee-Feldwies beim „Lake O` Mio Café & Bar“ im Chiemseepark
- Bernau-Felden am Wohnmobilhafen
- Prien/Stock im Hafengelände
- Rimsting am Kiosk in der Strandanlage
- Grabenstätt an der Tourist-Info - Rückseite
- Grabenstätt Rothgraben Abzweig Dorotheenstraße Notfall-Servicestation ohne E-Ladestation
- Übersee am Bahnhof Rad-Servicestation ohne E-Ladestation



Rad-Service und E-Radtankstelle am Parker Café & Bar im Chiemseepark Feldwies

Rund ums Rad



Aktuelle Fahrradverleihe, Werkstätten, Schlauchautomaten und weitere Lademöglichkeiten finden Sie auf:

www.chiemsee-alpenland.de/radfahren



Chiemseestrand bei Abendsonne

Rastplatz mit Picknickmöglichkeit




- Rastplatz am Überseer Bach
- Rastplatz auf der „Beste Wiese“ Ortsmitte
- Rastplatz an der Wegkreuzung im „Apfeltal“ auf dem Westerbuchberg, mit Infovitrine
- Rastplatz nach dem Westerbuchberg Richtung Torfbahnhof



Ausblick vom Rastplatz im „Apfeltal“ auf dem Westerbuchberg nach Südwest

Naturbeobachtungsstation



- Beobachtungsturm Lachsgang in der Nähe der Nikolaus-Kapelle ganzjährig geführte Vogelbeobachtungen (kostenlos)



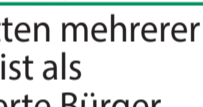
Naturbeobachtungsturm Lachsgang

Aussichtspunkt



- An der Wegkreuzung im „Apfeltal“ auf dem Westerbuchberg

Naturpavillon im Zellerpark



Der Naturpavillon liegt zentral in mitten mehrerer Natur- und Vogelschutzgebiete und ist als Informationsstelle für naturinteressierte Bürger und Gäste zu sehen.

www.naturpavillon.de



Der Naturpavillon - Informationsstelle für naturinteressierte Bürger und Gäste

Veranstaltungen in Übersee



Egal ob ein Original Bayerischer Heimatabend, Naturwanderungen oder Theateraufführungen, hier finden Sie alle Veranstaltungen:

www.uebersee.com/veranstaltungskalender



Dorfmarkt rund um den Brunnen bei der Beste Wiese im Ortszentrum

Rettungstreffpunkte



Rettungstreffpunkte sind eindeutig mit einer Positionsnummer festgelegte Treffpunkte für die Rettungsdienste und die Kontaktperson am Unfallort. Die Rettungstreffpunkte sind mit wenigen Ausnahmen so angelegt, dass sie möglichst ganzjährig bei jeder Witterung mit Rettungsfahrzeugen erreicht werden können.

www.chiemseeagenda.de/rettungstreffpunkte

Rathaus Gemeinde Übersee



Kirchweg 1, 83236 Übersee

Tel. 08642 8989 0

www.uebersee.de



Blick auf das Achendelta - Das besterhaltene Binnendelta Mitteleuropas

Tourist Information Übersee



Feldwieser Str. 27, 83236 Übersee

Tel. 08642 295

www.uebersee.com

Chiemgau Tourismus




Tourismusverband für den Landkreis Traunstein

Stadtplatz 32, 83278 Traunstein

Tel. 0861 9095900

www.chiemsee-chiemgau.info

Chiemsee-Alpenland Tourismus



Tourismusverband für die Stadt und den Landkreis Rosenheim

Buchungs- und Informationscenter

Felden 10, 83233 Bernau am Chiemsee

Tel. 08051 965550

www.chiemsee-alpenland.de

Fotos: (wg) Wolfgang Gasser; (tg) Tanja Giradini; (cl) Claus Linke;

(jz) Johann Zimmermann; (TI_ÜB) TI Übersee

rechter Seitenstreifen: 4 - Übersee 2023_03_15 CL/BR



Chiemsee Radweg

Der Chiemsee Radweg steht allen Radfahrern, auch sportlichen Radlern und e-Bikern zur Verfügung und weist wunderbare Panoramaabschnitte auf. Länge: 59 km



Servicestation im Chiemseepark Bernau-Felden am Wohnmobilhafen

Rad-Servicestationen/ öffentlicher E-Radtankstelle



- Seebruck an der Taverna am Gebäude des Römermuseums
- Übersee-Feldwies beim „Lake O` Mio Café & Bar“ im Chiemseepark
- Bernau-Felden am Wohnmobilhafen
- Prien/Stock im Hafengelände
- Rimsting am Kiosk in der Strandanlage
- Grabenstätt an der Tourist-Info - Rückseite
- Grabenstätt Rothgraben Abzweig Dorotheenstraße Notfall-Servicestation ohne E-Ladestation
- Übersee am Bahnhof Rad-Servicestation ohne E-Ladestation

Rund ums Rad



Aktuelle Fahrradverleihe, Werkstätten, Schlauchautomaten und weitere Lademöglichkeiten finden Sie auf:

www.chiemsee-alpenland.de/radfahren

Rastplatz mit Picknickmöglichkeit



- Kiosk am Strandbad im Chiemseepark Bernau-Felden
- Kiosk am Uferspitz im Chiemseepark Bernau-Felden



Naturbeobachtungsturm „Irschener Winkel“

Naturbeobachtungsstation



- Beobachtungsturm Irschener Winkel westlich vom Strandbadbereich, ganzjährig geführte Vogelbeobachtungen (kostenlos) Termine unter www.chiemseeagenda.de



Berghamer Wasserturm

Aussichtspunkte



- Naturbeobachtungsturm Irschener Winkel
- Wasserturm, Bergham
- Seiserhof, Reit
- Gröben
- Kothöd, Hittenkirchen
- Kriegerdenkmal, Hittenkirchen

BernaMare Familienbad & Sauna



Badespaß für Groß und Klein nur wenige Gehminuten vom Bernauer Ortszentrum entfernt in der Erlenstraße 14 Tel. 08051 7230

www.bernare.de



Familienbad & Sauna

ERLENSTRASSE 14 | BERNAU AM CHIEMSEE | TEL. 08051 7230

WWW.BERNAMARE.DE

Bernauer Wochenmarkt

Die Gemeinde Bernau veranstaltet jeden Donnerstag (außer an Feiertagen) von 9.00 bis 14.00 Uhr einen regionalen Wochenmarkt auf dem Rathausplatz.

www.bernau-am-chiemsee.de



Wochenmarkt

Donnerstags von 9 bis 14 Uhr auf dem Rathausplatz



Bernauer Wochenmarkt am Rathaus

Mobil am Chiemsee mit dem ÖPNV Rosi On-Demand-Verkehr



preiswert und fahrplanunabhängig – vorerst mit über 600 Haltestellen in 11 Gemeinden im westlichen Chiemseebereich • Fahrten auf Abruf • Bestellung per Rosi-App oder telefonisch unter 08031 400700 • eine Flotte aus Elektrofahrzeugen fährt täglich bedarfsgerecht und ohne festen Fahrplan Fahrgäste von Haltestelle A nach Haltestelle B • eine festgelegte Route gibt es nicht • Startort, Ziel und Zeitpunkt bestimmt der Fahrgast bei Bestellung selbst

www.rosi-mobil.de

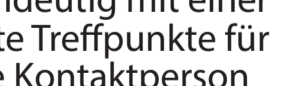
Veranstaltungen in Bernau



- Alle Veranstaltungen finden Sie unter:

www.bernau-am-chiemsee.de

Rettungstreffpunkte



Rettungstreffpunkte sind eindeutig mit einer Positionsnummer festgelegte Treffpunkte für die Rettungsdienste und die Kontaktperson am Unfallort. Die Rettungstreffpunkte sind mit wenigen Ausnahmen so angelegt, dass sie möglichst ganzjährig bei jeder Witterung mit Rettungsfahrzeugen erreicht werden können.

www.chiemseeagenda.de/rettungstreffpunkte

Rathaus Bernau am Chiemsee



- Rathausplatz 1, 83233 Bernau am Chiemsee

Tel. 08051 8008 0

www.bernau-am-chiemsee.de

Tourist-Info Bernau am Chiemsee



Widholzer Str. 5, 83233 Bernau am Chiemsee

Tel. 08051 98680

www.bernau-am-chiemsee.de

Chiemsee-Alpenland Tourismus



Tourismusverband für die Stadt und den Landkreis Rosenheim

Buchungs- und Informationscenter

Felden 10, 83233 Bernau am Chiemsee

Tel. 08051 965550

www.chiemsee-alpenland.de

Fotos: (hk) Hannes Krauss; (cl) Claus Linke; (TI_BE) Tourist-Info Bernau

rechter Seitenstreifen: 5 - Bernau 2023_03_15 CL/BR



Chiemsee Radweg

Der Chiemsee Radweg steht allen Radfahrern, auch sportlichen Radlern und e-Bikern zur Verfügung und weist wunderbare Panoramaabschnitte auf. Länge: 59 km



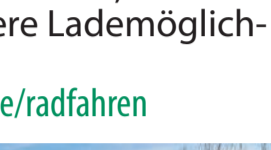
Servicesstation in Prien/Stock im Hafengelände

Rad-Servicestationen/ öffentlicher E-Radtankstelle



- Sebruck an der Taverna am Gebäude des Römermuseums
- Übersee-Feldwies beim „Lake O` Mio Café & Bar“ im Chiemseepark
- Bernau-Felden am Wohnmobilhafen
- Prien/Stock im Hafengelände
- Rimsting am Kiosk in der Strandanlage
- Grabenstätt an der Tourist-Info - Rückseite
- Grabenstätt Rothgraben Abzweig Dorotheenstraße Notfall-Servicestation ohne E-Ladestation
- Übersee am Bahnhof Rad-Servicestation ohne E-Ladestation

Rund ums Rad



Aktuelle Fahrradverleihe, Werkstätten, Schlauchautomaten und weitere Lademöglichkeiten finden Sie auf:

www.chiemsee-alpenland.de/radfahren



Ausblick von der Aussichtsplattform im Hafen Prien/Stock

Aussichtspunkt



- Prien/Stock Hafen Aussichtsplattform auf der Dachterrasse der Wartehalle

Rastplatz mit Picknickmöglichkeit



- Auf den Schären in Prien/Stock im Pavillon

PRIENAVERA Erlebnisbad



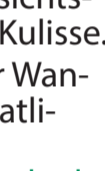
einfach eintauchen... und die einzigartige Kombination von Badespaß, Erholung und Wellness direkt am Chiemseeufer genießen.

www.prienevera.de



Außenbecken PRIENAVERA

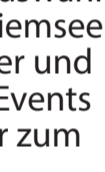
Geführte Wanderungen im Chiemsee-Alpenland



Immer samstags -Gemütliche Wanderungen in den Bergen oder entlang am verträumten Chiemsee-Ufer, kurze Ausflüge zu malerischen Almen oder erlebnisreiche Touren zu schönen Aussichtspunkten inmitten einer atemberaubenden Kulisse. Start, Dauer, Preis und genaue Angaben zur Wandertour entnehmen Sie bitte unserem monatlichen Veranstaltungskalender bzw. unter:

www.tourismus.prien.de/veranstaltungskalender.de

Veranstaltungen in Prien am Chiemsee



Egal ob klassisch oder volkstümlich, Lesungen oder Ausstellungen, Galerie oder Schloss – die Auswahl an Veranstaltungen in und um Prien am Chiemsee ist groß. Hier finden nicht nur Jazz-Liebhaber und Klassik-Fans, sondern auch Groß und Klein Events zum Träumen, Spaß haben oder einfach nur zum Genießen.

www.tourismus.prien.de

KronastHaus



Das KronastHaus ist eines der ältesten Häuser Priens und hat seinen Ursprung 1598. Heute beherbergt es eine umfangreiche Kunstsammlung mit Ölgemälden und zahlreiche Federzeichnungen von Hugo Kauffmann sowie Werke weiterer bedeutender Maler der Region um den Chiemsee.


Im Erdgeschoss lädt die gemütliche Café-Bar „Scherz!“ mit hausgemachten Köstlichkeiten, einem guten Fassbier und ausgewählten Weinen zum Verweilen ein.

www.kronasthaus.de



KronastHaus - Kunst & Kultur

Galerie im Alten Rathaus



In der umgebauten Galerie finden das ganze Jahr über abwechslungsreiche Ausstellungen regionaler und überregionaler Künstler statt. Begleitend zu den Ausstellungen gibt es ein umfangreiches Rahmenprogramm.

Die aktuelle Ausstellung mit Begleitprogramm finden Sie unter:

www.galerie-prien.de

Rettungstreffpunkte

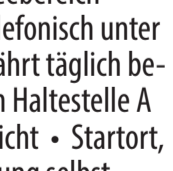


Rettungstreffpunkte sind eindeutig mit einer Positionsnummer festgelegte Treffpunkte für die Rettungsdienste und die Kontaktperson am Unfallort. Die Rettungstreffpunkte sind mit wenigen Ausnahmen so angelegt, dass sie möglichst ganzjährig bei jeder Witterung mit Rettungsfahrzeugen erreicht werden können.

www.chiemseeagenda.de/rettungstreffpunkte

Mobil am Chiemsee mit dem ÖPNV

Rosi On-Demand-Verkehr



preiswert und fahrplanunabhängig – vorerst mit über 600 Haltestellen in 11 Gemeinden im westlichen Chiemseebereich • Fahrten auf Abruf • Bestellung per Rosi-App oder telefonisch unter 08031 400700 • eine Flotte aus Elektrofahrzeugen fährt täglich bedarfsgerecht und ohne festen Fahrplan Fahrgäste von Haltestelle A nach Haltestelle B • eine festgelegte Route gibt es nicht • Startort, Ziel und Zeitpunkt bestimmt der Fahrgast bei Bestellung selbst

www.rosi-mobil.de

Rathaus

Markt Prien am Chiemsee



Rathausplatz 1, 83209 Prien am Chiemsee

Tel. 08051 606 0

www.prien.de

Tourismusbüro Prien/CH.



im Haus des Gastes

Alte Rathausstraße 11, 83209 Prien am Chiemsee

Tel. 08051 69050

www.tourismus.prien.de



BÜRGERBUS CHIEMSEE

Amerang - Prien - Amerang RVO 9480

Die Kapazität ist auf 8 Sitze begrenzt!

www.buergerbus-chiemsee.de

Chiemsee-Alpenland Tourismus



Tourismusverband für die Stadt und den Landkreis Rosenheim

Buchungs- und Informationscenter

Felden 10, 83233 Bernau am Chiemsee

Tel. 08051 965550

www.chiemsee-alpenland.de

Fotos: (cl) Claus Linke; (PriMa) Prien Marketing GmbH



Chiemsee Radweg

Der Chiemsee Radweg steht allen Radfahrern, auch sportlichen Radlern und e-Bikern zur Verfügung und weist wunderbare Panoramaabschnitte auf.

Länge: 59 km



Servicesstation in Rimsting am Kiosk in der Strandanlage

Rad-Servicestationen/ öffentlicher E-Radtankstelle



- Sebruck an der Taverna am Gebäude des Römermuseums
- Übersee-Feldwies beim „Lake O` Mio Café & Bar“ im Chiemseepark
- Bernau-Felden am Wohnmobilhafen
- Prien/Stock im Hafengelände
- Rimsting am Kiosk in der Strandanlage
- Grabenstätt an der Tourist-Info - Rückseite
- Grabenstätt Rothgraben Abzweig Dorotheenstraße Notfall-Servicestation ohne E-Ladestation
- Übersee am Bahnhof Rad-Servicestation ohne E-Ladestation

Rund ums Rad



Aktuelle Fahrradverleihe, Werkstätten, Schlauchautomaten und weitere Lademöglichkeiten finden Sie auf:

www.chiemsee-alpenland.de/radfahren



Kiosk in der Strandanlage an der Prienmündung

Rastplatz mit Picknickmöglichkeit



- Strandanlage an der Prienmündung
- Am Kapellenberg zwischen den beiden Abfahrten nach Sassau



Naturbeobachtungsstation „Hütte an der Prienmündung“ mit Informationstafeln

Naturbeobachtungsstation



- Hütte an der Prienmündung Umweltpädagogische Station Rimsting in der Rimstinger Strandanlage, ganzjährig geführte Vogelbeobachtungen (kostenlos)

Aussichtspunkte



- Hütte an der Prienmündung Aussichtsplattform mit Spektiv
- Am Kapellenberg zwischen den beiden Abfahrten nach Sassau
- Aussichtsturm auf der Ratzinger Höhe



Aussichtsturm auf der Ratzinger Höhe

Erlebnisweg Ratzinger Höhe



Auf rund 10 Kilometern Wanderstrecke führt der Weg vorbei an einer abwechslungsreichen Hügellandschaft mit überwältigenden Aussichten auf Seen und Berge.

Obst- und Kulturweg



Ratzinger Höhe

Hügellandschaft mit alten Obstsorten und sehenswerten Kulturdenkmälern. Besonders empfehlenswert zu Erwandern im Frühling und im Herbst.



Findlinge am Steinlehrpfad entlang der Prien an der Mündung

Steinlehrpfad an der Prien



Die aufgestellten Findlinge wurden während der letzten Eiszeit vor ca. 10.000 Jahren auf dem Rücken der Gletscher hierher transportiert. Hinweistafeln weisen auf das Alter und das Material hin.

Veranstaltungen in Rimsting



Unsere Veranstaltungen finden Sie unter:

www.rimsting.de

Rettungstreffpunkte



Rettungstreffpunkte sind eindeutig mit einer Positionsnummer festgelegte Treffpunkte für die Rettungsdienste und die Kontaktperson am Unfallort. Die Rettungstreffpunkte sind mit wenigen Ausnahmen so angelegt, dass sie möglichst ganzjährig bei jeder Witterung mit Rettungsfahrzeugen erreicht werden können.

www.chiemseeagenda.de/rettungstreffpunkte

Mobil am Chiemsee mit dem ÖPNV

Rosi On-Demand-Verkehr



preiswert und fahrplanunabhängig – vorerst mit über 600 Haltestellen in 11 Gemeinden im westlichen Chiemseebereich • Fahrten auf Abruf • Bestellung per Rosi-App oder telefonisch unter 08031 400700 • eine Flotte aus Elektrofahrzeugen fährt täglich bedarfsgerecht und ohne festen Fahrplan Fahrgäste von Haltestelle A nach Haltestelle B • eine festgelegte Route gibt es nicht • Startort, Ziel und Zeitpunkt bestimmt der Fahrgast bei Bestellung selbst

www.rosi-mobil.de

Rathaus

Gemeinde Rimsting



Schulstraße 4, 83253 Rimsting

Tel. 08051 6876 0

www.rimsting.de



Rathaus Rimsting mit Tourist Info

Tourist Info

Rimsting im Rathaus



Schulstr. 4, 83253 Rimsting

Tel. 08051 687621

www.rimsting.de



BÜRGERBUS CHIEMSEE

Amerang - Prien - Amerang RVO 9480

Die Kapazität ist auf 8 Sitze begrenzt!

www.buergerbus-chiemsee.de

Chiemsee-Alpenland

Tourismus



Tourismusverband für die Stadt und den Landkreis Rosenheim

Buchungs- und Informationscenter

Felden 10, 83233 Bernau am Chiemsee

Tel. 08051 965550

www.chiemsee-alpenland.de

Fotos: (kh) Klaus Horack; (cl) Claus Linke; (TI_RI) Tourist Info Rimsting;

(jz) Johann Zimmermann

rechter Seitenstreifen: 7 - Rimsting 2023_03_15 CL/BR



Chiemsee Radweg

Der Chiemsee Radweg steht allen Radfahrern, auch sportlichen Radlern und e-Bikern zur Verfügung und weist wunderbare Panoramaabschnitte auf.

Länge: 59 km



Rad-Servicestation und E-Rad Tankstelle am Römermuseum in Seebruck

Rad-Servicestationen/ öffentlicher E-Radtankstelle



- Seebruck an der Taverna am Gebäude des Römermuseums
- Übersee-Feldwies beim „Lake O` Mio Café & Bar“ im Chiemseepark
- Bernau-Felden am Wohnmobilhafen
- Prien/Stock im Hafengelände
- Rimsting am Kiosk in der Strandanlage
- Grabenstätt an der Tourist-Info - Rückseite
- Grabenstätt Rothgraben Abzweig Dorotheenstraße Notfall-Servicestation ohne E-Ladestation
- Übersee am Bahnhof Rad-Servicestation ohne E-Ladestation

Rund ums Rad



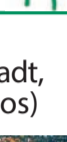
Aktuelle Fahrradverleihe, Werkstätten, Schlauchautomaten und weitere Lademöglichkeiten finden Sie auf:

www.chiemsee-alpenland.de/radfahren



Kirche St. Johannes, Breitbrunn

Naturbeobachtungsstation




- Beobachtungsturm Ganszipfel am Chiemsee Rundweg zwischen Breitbrunn und Gstadt, ganzjährig geführte Vogelbeobachtungen (kostenlos)



Blick von Mühlh auf die Herreninsel, die Kampenwand und in das Priental

Aussichtspunkte



- in der Kailbacher Bucht am Chiemsee Rundweg, mit See- und Bergblick
- in der Mühlner Bucht am Chiemsee Rundweg, mit Blick auf die Herreninsel, den See und die Berge



Blick über die Kailbacher Bucht auf die Bergkette

Naturpalette Chiemsee Naturweg



Der „Naturweg“ ist einer der abwechslungsreichsten Fahrradwege im Chiemgau. Er führt durch eine einmaligen Naturlandschaft und verbindet Breitbrunn mit den Nachbarorten, Eggstätt, Rimsting und Gstadt.

www.naturpalette-chiemsee.de/natur-bewegung

Kulturspaziergang



Der Kulturspaziergang vermittelt Einblicke in das vielfältige Kulturleben der beiden Orte Breitbrunn und Gstadt am Chiemsee. Auch landschaftlich ist der Weg an einem der schönsten Uferabschnitte des Chiemsees ein besonderes Erlebnis.

Breitbrunn und Gstadt am Chiemsee
EIN KULTURSPAZIERGANG

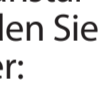


Eugen Crollant: Sonnenuntergang am Chiemsee, Aquarell um 1905

Kirchen | Elementarmusik
Fotografie | Literatur
Freilichtmalerei

www.literaturportal-bayern.de/literaturland?type=trip&id=163

Veranstaltungen in Breitbrunn



Das ganze Jahr über finden bei uns in Breitbrunn verschiedene Kultur- und Brauchtumsveranstaltungen statt. Alle Informationen dazu finden Sie auf unserem Veranstaltungskalender unter:

www.breitbrunn.com/aktuelles/veranstaltungen

Rettungstreffpunkte



Rettungstreffpunkte sind eindeutig mit einer Positionsnummer festgelegte Treffpunkte für die Rettungsdienste und die Kontaktperson am Unfallort. Die Rettungstreffpunkte sind mit wenigen Ausnahmen so angelegt, dass sie möglichst ganzjährig bei jeder Witterung mit Rettungsfahrzeugen erreicht werden können.

www.chiemseeagenda.de/rettungstreffpunkte

Mobil am Chiemsee mit dem ÖPNV Rosi On-Demand-Verkehr



preiswert und fahrplanunabhängig – vorerst mit über 600 Haltestellen in 11 Gemeinden im westlichen Chiemseebereich • Fahrten auf Abruf • Bestellung per Rosi-App oder telefonisch unter 08031 400700 • eine Flotte aus Elektrofahrzeugen fährt täglich bedarfsgerecht und ohne festen Fahrplan Fahrgäste von Haltestelle A nach Haltestelle B • eine festgelegte Route gibt es nicht • Startort, Ziel und Zeitpunkt bestimmt der Fahrgast bei Bestellung selbst

www.rosi-mobil.de



Strandbad Breitbrunn-Stadl mit Strandpavillon

Rathaus

Gemeinde Breitbrunn am Chiemsee



Geschäftsstelle der VG Breitbrunn a. Chiemsee
Gollenshausener Straße 1, 83254 Breitbrunn a. Ch.
Tel. 08054 9039 0

www.vg-breitbrunn.de

Tourist Information Breitbrunn am Chiemsee



Gollenshausener Str. 1, 83254 Breitbrunn a. Ch.
Tel. 08054 234

www.breitbrunn.com



BÜRGERBUS CHIEMSEE

Amerang - Prien - Amerang RVO 9480

Die Kapazität ist auf 8 Sitze begrenzt!

www.buergerbus-chiemsee.de

Chiemsee-Alpenland Tourismus



Tourismusverband für die Stadt und den Landkreis Rosenheim

Buchungs- und Informationscenter
Felden 10, 83233 Bernau am Chiemsee
Tel. 08051 965550

www.chiemsee-alpenland.de

Fotos: (rk) R. Krug; (cl) Claus Linke; (TI_BR) Tourist Information Breitbrunn; (jz) Johann Zimmermann

rechter Seitenstreifen: 8 - Breitbrunn 2023_03_15 CL/BR



Chiemsee Radweg

Der Chiemsee Radweg steht allen Radfahrern, auch sportlichen Radlern und e-Bikern zur Verfügung und weist wunderbare Panoramaabschnitte auf. Länge: 59 km



Rad-Servicestation und E-Rad Tankstelle am Römermuseum in Seebruck

Rad-Servicestationen/ öffentlicher E-Radtankstelle



- Seebruck an der Taverna am Gebäude des Römermuseums
- Übersee-Feldwies beim „Lake O` Mio Café & Bar“ im Chiemseepark
- Bernau-Felden am Wohnmobilhafen
- Prien/Stock im Hafengelände
- Rimsting am Kiosk in der Strandanlage
- Grabenstätt an der Tourist-Info - Rückseite
- Grabenstätt Rothgraben Abzweig Dorotheenstraße Notfall-Servicestation ohne E-Ladestation
- Übersee am Bahnhof Rad-Servicestation ohne E-Ladestation

Rund ums Rad



Aktuelle Fahrradverleihe, Werkstätten, Schlauchautomaten und weitere Lademöglichkeiten finden Sie auf:

www.chiemsee-alpenland.de/radfahren



Am Hofanger in Gstadt - mit Fraueninsel im Hintergrund

Rastplatz mit Picknickmöglichkeit



- im Hofangergelände langer Tisch mit zwei Bänken



Aussicht vom Naturbeobachtungsturm Ganszipfel mit Blick auf die Fraueninsel

Naturbeobachtungsstation



- Beobachtungsturm Ganszipfel zwischen Gstadt und Breitbrunn am Chiemsee Rundweg, ganzjährig geführte Vogelbeobachtungen (kostenlos)



Fraueninselblick vom Höhenweg bei Aisching

Aussichtspunkte



- im Hofangergelände - auf der Dachterrasse des Restaurants mit Panoramatafel und Spektiv
- am Höhenweg (an der Alternativroute; siehe Foto) kurz oberhalb vor Gstadt, von Breitbrunn kommend

Ausstellungen im Haus des Gastes



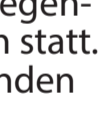
Im Sommerhalbjahr finden regelmäßig Ausstellungen im Haus des Gastes in Gstadt statt. Von Zeitgenössischer Kunst bis Werken von den Chiemseemalern ist für jeden Kunstliebhaber etwas dabei.

www.gstadt.de



Ausblick vom Haus des Gastes in Gstadt

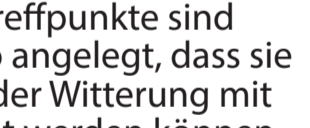
Veranstaltungen in Gstadt-Gollenshausen



Das ganze Jahr über finden in der Gemeinde Gstadt-Gollenshausen sowie in den umliegenden Orten verschiedene Veranstaltungen statt. Den aktuellen Veranstaltungskalender finden Sie unter:

www.gstadt.de/aktuelles/veranstaltungskalender

Rettungstreffpunkte



Rettungstreffpunkte sind eindeutig mit einer Positionsnummer festgelegte Treffpunkte für die Rettungsdienste und die Kontaktperson am Unfallort. Die Rettungstreffpunkte sind mit wenigen Ausnahmen so angelegt, dass sie möglichst ganzjährig bei jeder Witterung mit Rettungsfahrzeugen erreicht werden können.

www.chiemseeagenda.de/rettungstreffpunkte

Mobil am Chiemsee mit dem ÖPNV Rosi On-Demand-Verkehr



preiswert und fahrplanunabhängig – vorerst mit über 600 Haltestellen in 11 Gemeinden im westlichen Chiemseebereich • Fahrten auf Abruf • Bestellung per Rosi-App oder telefonisch unter 08031 400700 • eine Flotte aus Elektrofahrzeugen fährt täglich bedarfsgerecht und ohne festen Fahrplan Fahrgäste von Haltestelle A nach Haltestelle B • eine festgelegte Route gibt es nicht • Startort, Ziel und Zeitpunkt bestimmt der Fahrgast bei Bestellung selbst

www.rosi-mobil.de



Rathaus Gemeinde Gstadt-Gollenshausen



Mitgliedsgemeinde in der VG Breitbrunn a. Ch. Gollenshausener Str. 1, 83254 Breitbrunn a. Ch. Tel. 08054 9039 0

www.vg-breitbrunn.de

Tourist Information Gstadt - Gollenshausen



Seeplatz 5, 83257 Gstadt am Chiemsee
Tel. 08054 442

www.gstadt.de

BÜRGERBUS CHIEMSEE

Amerang - Prien - Amerang RVO 9480

Die Kapazität ist auf 8 Sitze begrenzt!

www.buergerbus-chiemsee.de

Chiemsee-Alpenland Tourismus

Tourismusverband für die Stadt und den Landkreis Rosenheim

Buchungs- und Informationscenter
Felden 10, 83233 Bernau am Chiemsee
Tel. 08051 965550

www.chiemsee-alpenland.de

Fotos: (cl) Claus Linke; (TI_GS) Tourist Information Gstadt;
(jz) Johann Zimmermann